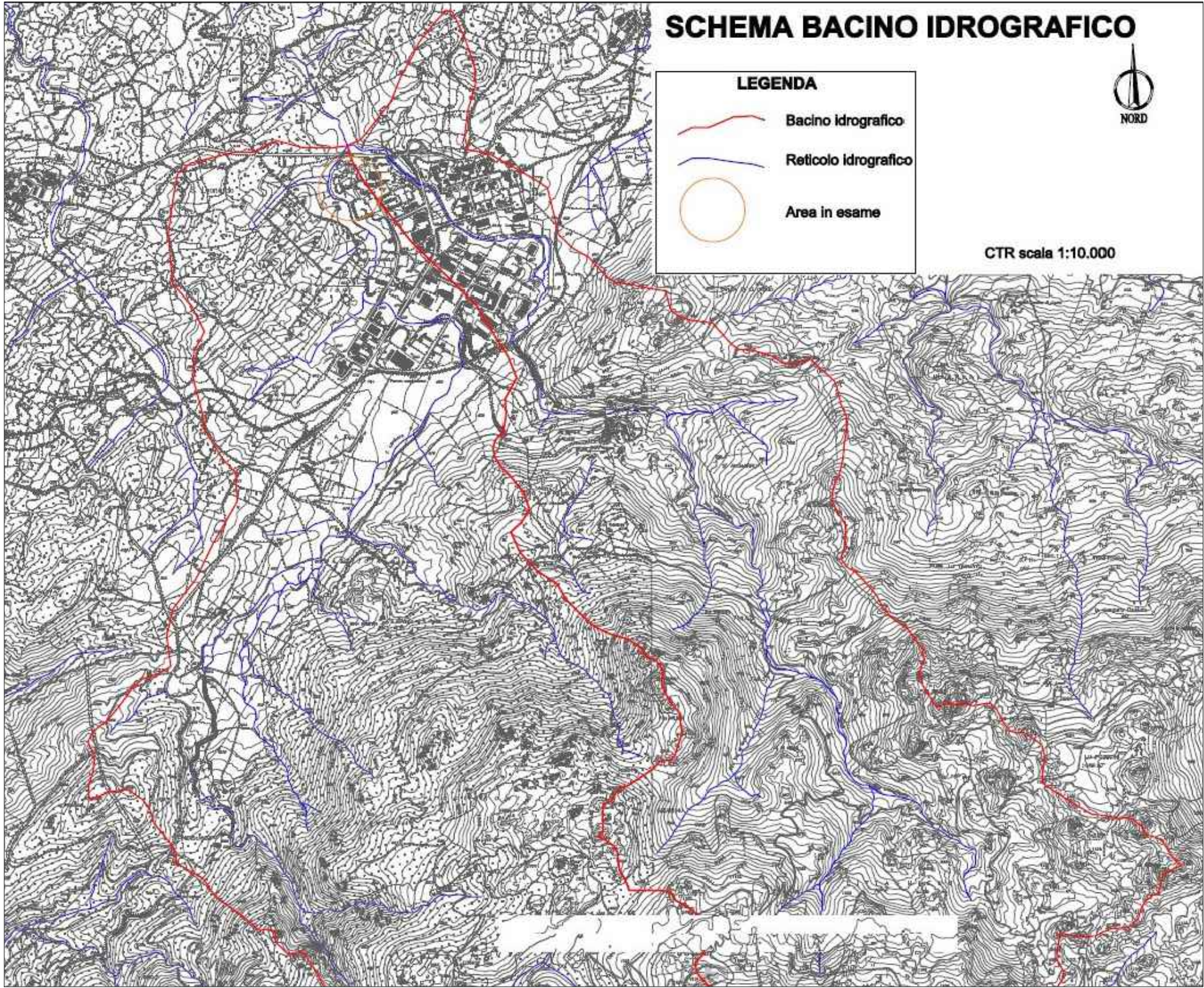


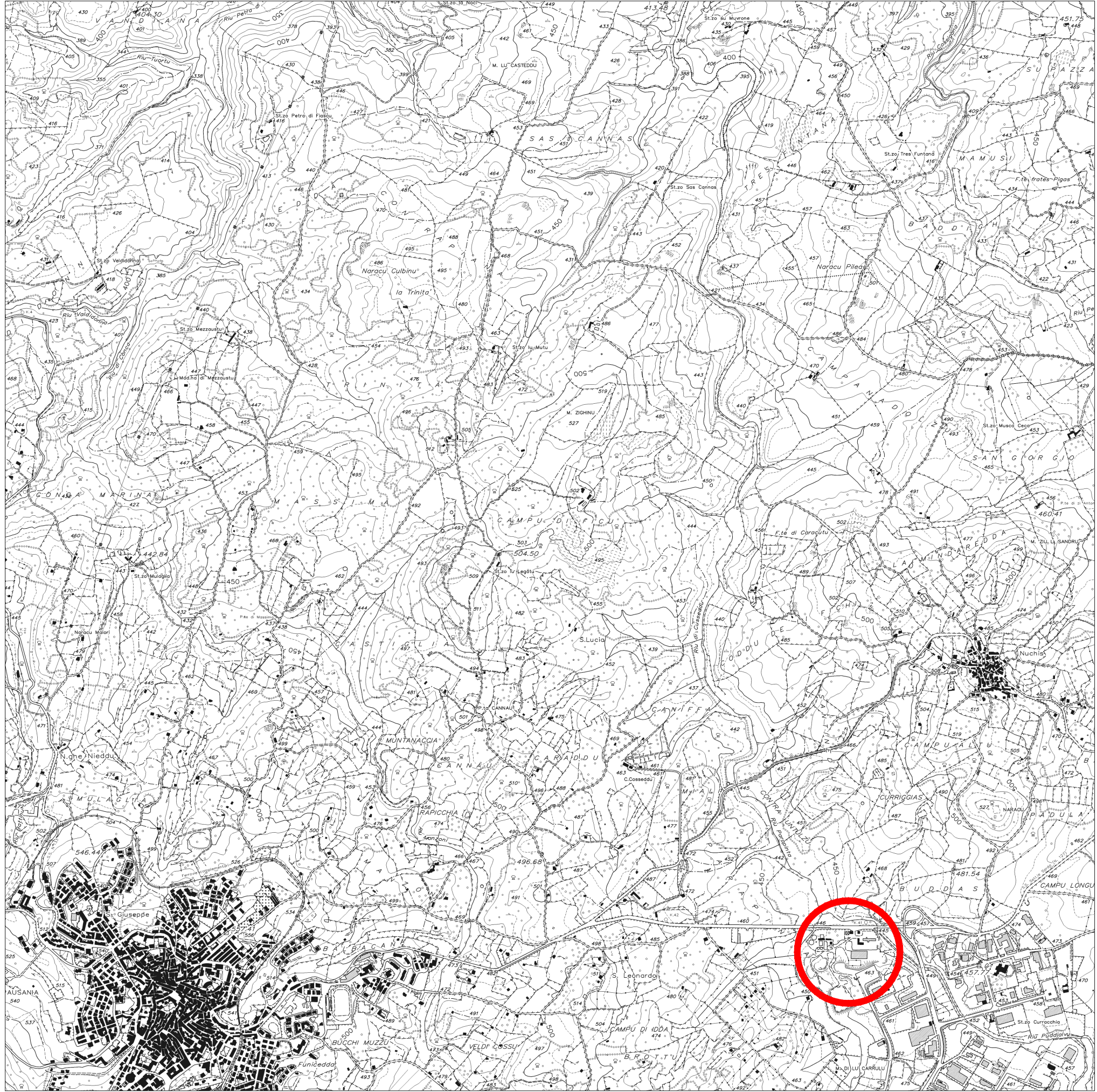
Estratto Google Maps



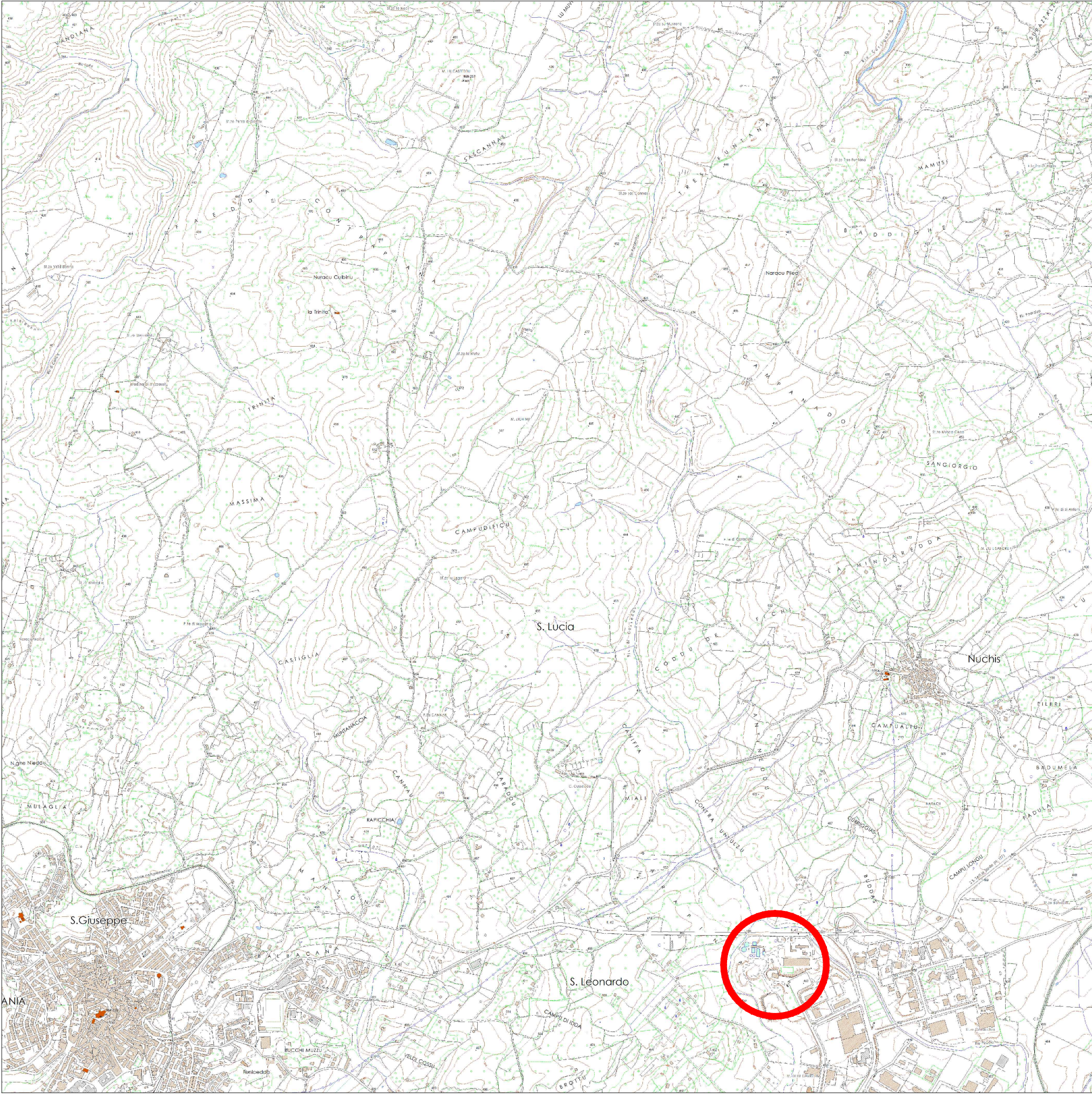
Schema bacino idrografico



Carta Tecnica Regionale



Database Geotopografico



Comuni di:
AGGIUS
AGLIENTU
BADES
BORTIGIADAS
CALANGIANUS
LUOGOSANTO
LURAS
SANTA TERESA GALLURA
TEMPIO PAUSANIA
TRINITA' D'AGULTU e VIGNOLA
VIGALBA

UNIONE DEI COMUNI "ALTA GALLURA"

Via G.A. Cannas, 1 07029 Tempio Pausania (SS)
Codice Fiscale/Partita IVA: 02299430906
Tel. 079/6725500 Fax 079/671400

IMPIANTO DI TRATTAMENTO RIFIUTI
SITO NEL COMUNE DI TEMPIO PAUSANIA
S.S. 127 Km 41,00

*"Implementazione nell'impianto esistente di un impianto di
trattamento della frazione organica mediante digestione anaerobica,
cattura del biogas e successiva estrazione del metano"*

Progetto di fattibilità

Progettazione: Ing. Salvatore Bianco
Geom. Piero Gala

RUP: Dott.ssa Jeanne Francine Murgia

REV.	DATA	OGGETTO EDIZIONE	DIS.	VERIF.	APPR.
1	Marzo 2022	Aggiornamento a seguito Rapporto di Validazione			
0	Febbraio 2022	Emissione			

DESCRIZIONE TAVOLA:

Inquadramento territoriale

DATA : Febbraio 2022	SCALA: varie	DISEGNO N. :
DISEGNATO :	VERIFICATO :	APPROVATO :
		NOME FILE :